

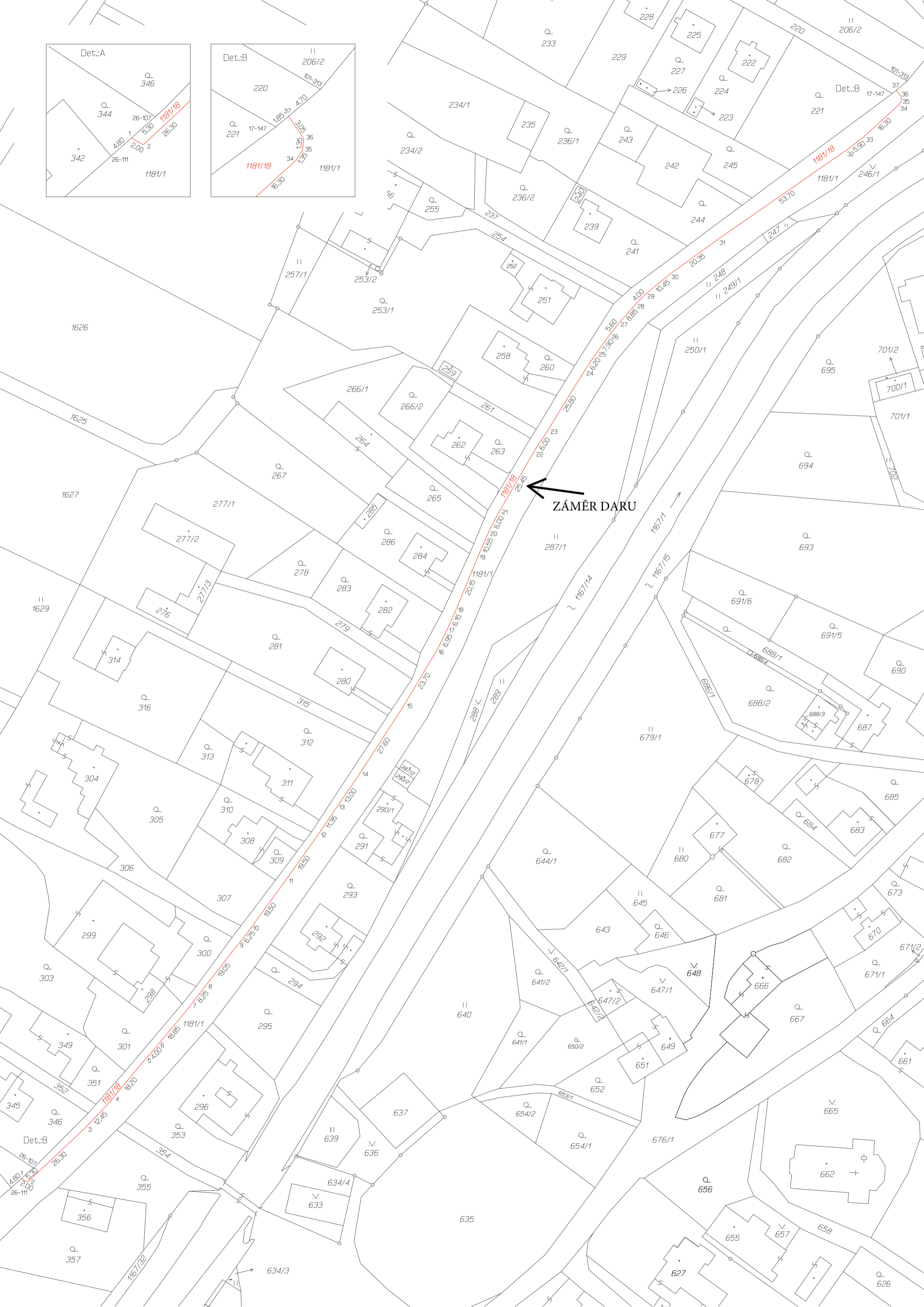
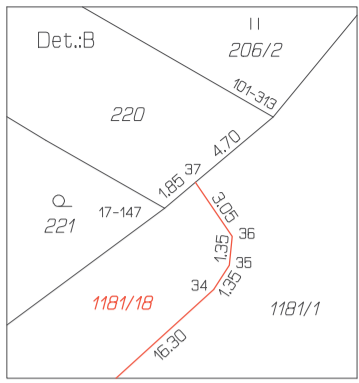
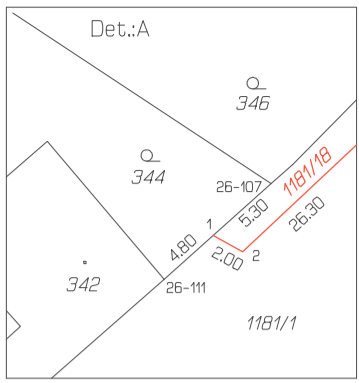
VÝKAZ DOSAVADNÍHO A NOVÉHO STAVU ÚDAJŮ KATASTRU NEMOVITOSTÍ																
Dosavadní stav				Nový stav												
Označení pozemku parc. číslem	Výměra parcely		Druh pozemku Způsob využití	Označení pozemku parc. číslem	Výměra parcely		Druh pozemku Způsob využití	Typ stavby Způsob využití	Způsob určení výměr	Porovnání se stavem evidence právních vztahů						
	ha	m ²			ha	m ²				Díl přechází z pozemku označeného v katastru nemovitostí	dřívější poz. evidenci	Číslo listu vlastnictví	Výměra dílu		Označení dílu	
											ha	m ²				
1181/1	1	46	81	ostat. pl. silnice	1181/1	1	29	91	ostat. pl. silnice	2	1181/1		75	1	29	91
					1181/18		16	90	ostat. pl. ostat.kom.	2	1181/1		75		16	90
	1	46	81			1	46	81								

Seznam souřadnic (S-JTSK)

Číslo bodu	Souřadnice pro zápis do KN		Souřadnice určené měřením		Kód kv.	Y	X	Poznámka
	Y	X	Y	X				
17-147	499952.94	1123806.67	4					kolík
26-107	500242.98	1124169.32	4	500242.73	1124169.58			sl.p.
26-111	500250.41	1124175.97	4	500250.34	1124176.22			r.d.
101-313	499947.92	1123802.46	4					kolík
1	500247.00	1124172.92	4	500246.73	1124173.07			barva
2	500244.96	1124174.05	3					obrubič
3	500225.74	1124156.07	3					obrubič
4	500217.17	1124147.04	3					obrubič
5	500205.56	1124133.03	3					obrubič
6	500202.91	1124130.06	3					obrubič
7	500190.83	1124115.58	3					obrubič
8	500185.75	1124109.06	3					obrubič
9	500174.02	1124094.07	3					obrubič
10	500170.17	1124089.17	3					obrubič
11	500158.64	1124073.43	3					obrubič
12	500147.34	1124057.55	3					obrubič
13	500140.94	1124048.16	3					obrubič
14	500133.61	1124037.43	3					obrubič
15	500118.52	1124014.30	3					obrubič
16	500106.37	1123993.94	3					obrubič
17	500103.33	1123987.72	3					obrubič
18	500100.76	1123982.12	3					obrubič
19	500093.09	1123963.48	3					obrubič
20	500088.88	1123953.83	3					obrubič
21	500086.13	1123948.51	3					obrubič
22	500073.31	1123926.53	3					obrubič
23	500070.02	1123921.53	3					obrubič
24	500056.46	1123899.60	3					obrubič
25	500052.97	1123894.45	3					obrubič
26	500048.33	1123888.04	3					obrubič
27	500044.83	1123883.68	3					obrubič
28	500038.98	1123877.05	3					obrubič
29	500036.09	1123874.25	3					obrubič
30	500028.00	1123867.60	3					obrubič
31	500011.52	1123855.67	3					obrubič
32	499967.44	1123825.03	3					obrubič
33	499962.75	1123821.42	3					obrubič
34	499950.67	1123810.44	3					obrubič
35	499949.95	1123809.32	3					obrubič
36	499949.81	1123807.98	3					obrubič
37	499951.51	1123805.47	4					barva

Souřadnice bodů na dosavadní hranici pozemku určené měřením v terénu budou pro zápis do katastru nemovitostí upraveny podle dosavadního určení hranice lomovými body s kódem charakteristiky kvality souřadnic vyšším než 3. Důvodem je nerealizované zpřesnění této hranice, ke kterému je nutné doložit listinu prokazující shodu vlastníků na jejím průběhu [§ 50 odst. 1 písm. a) katastrálního zákona].

GEOMETRICKÝ PLÁN pro rozdělení pozemku	Geometrický plán ověřil autorizovaný zeměměřický inženýr:		Stejnopis ověřil autorizovaný zeměměřický inženýr:	
	Jméno, příjmení:	Ing. Aleš HOTA	Jméno, příjmení:	
	Číslo položky rejstříku autorizovaných zeměměřických inženýrů:	2941	Číslo položky rejstříku autorizovaných zeměměřických inženýrů:	
	Dne: 28. listopadu 2025	Číslo: 163/2025	Dne:	Číslo:
Náležitostmi a přesností odpovídá právním předpisům.		Tento stejnopis odpovídá geometrickému plánu v elektronické podobě uloženému v dokumentaci katastrálního úřadu.		
Vyhotovitel: Ing. Aleš HOTA Třinec- Nebory 420 tel: 732 505 804, IČ:023 29 603 email: Hota.A@seznam.cz	Katastrální úřad souhlasí s očíslováním parcel.		Ověření stejnopisu geometrického plánu v listinné podobě.	
Číslo plánu: 963-112/2025	Ing. Adam Vodrážka KÚ pro Moravskoslezský kraj, KP Nový Jičín PGP-1779/2025-804 2025.12.04 08:14:50 +01'00'			
Okres: Nový Jičín				
Obec: Jeseník nad Odrou				
Kat. území: Jeseník nad Odrou				
Mapový list: Hranice na Moravě 0-2/22				
Dosavadním vlastníkem pozemků byla poskytnuta možnost seznámit se v terénu s průběhem navrhovaných nových hranic, které byly označeny předepsaným způsobem: viz seznam souřadnic- ohroženo dle § 91 odst. 6				



ZÁMĚR DARU